

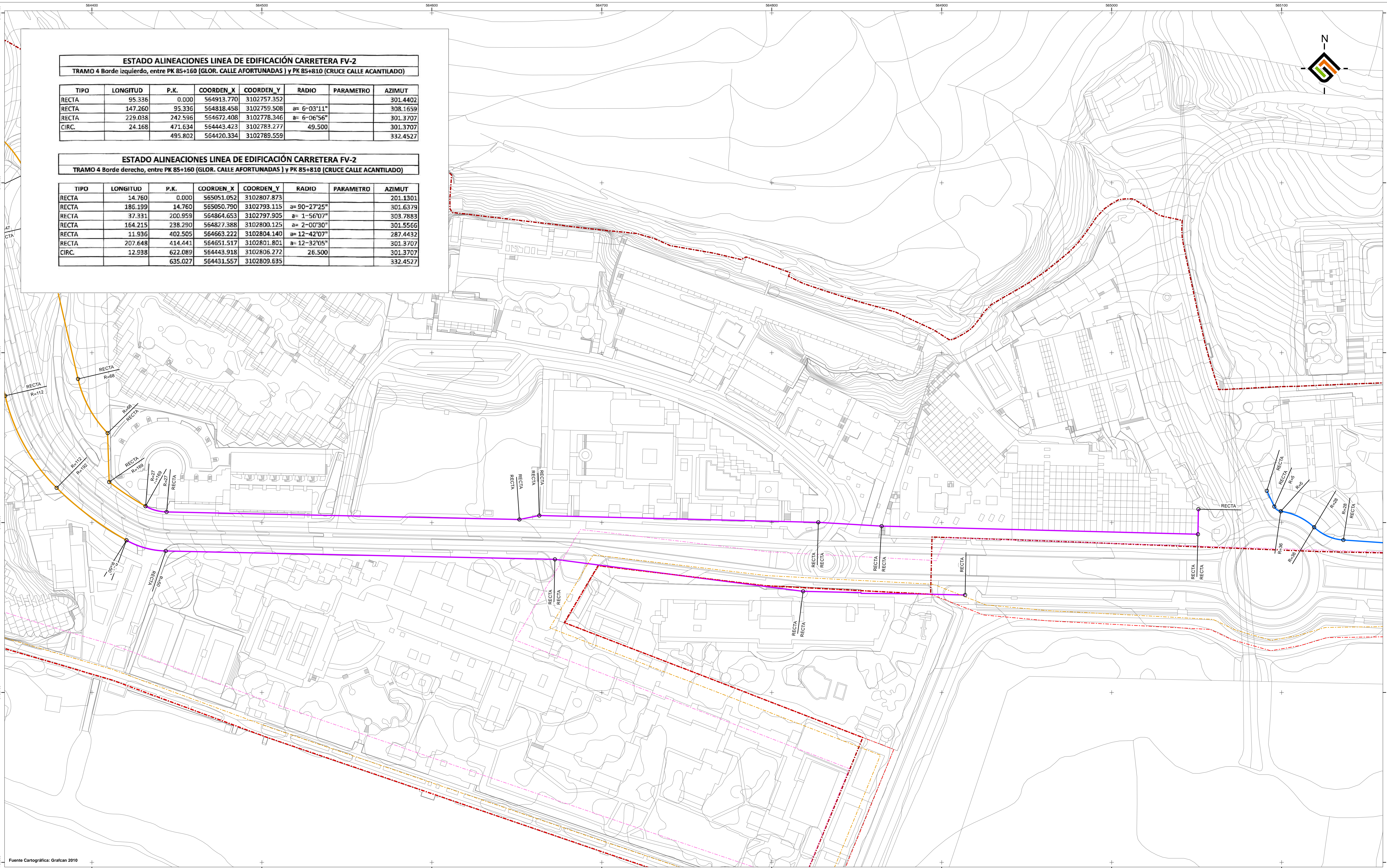


**ESTADO ALINEACIONES LINEA DE EDIFICACIÓN CARRETERA FV-2**  
**TRAMO 4 Borde izquierdo, entre PK 85+160 (GLOR. CALLE AFORTUNADAS ) y PK 85+810 (CRUCE CALLE ACANTILADO)**

TIPO	LONGITUD	P.K.	COORDEN_X	COORDEN_Y	RADIO	PARAMETRO	AZIMUT
RECTA	95.336	0.000	564913.770	3102757.352			301.4402
RECTA	147.260	95.336	564818.458	3102759.508	a= 6°-03'11"		308.1659
RECTA	229.038	242.596	564672.408	3102778.346	a= 6°-06'56"		301.3707
CIRC.	24.168	471.634	564443.423	3102783.277	49.500		301.3707
		495.802	564420.334	3102789.559			332.4527

**ESTADO ALINEACIONES LINEA DE EDIFICACIÓN CARRETERA FV-2**  
**TRAMO 4 Borde derecho, entre PK 85+160 (GLOR. CALLE AFORTUNADAS ) y PK 85+810 (CRUCE CALLE ACANTILADO)**

TIPO	LONGITUD	P.K.	COORDEN_X	COORDEN_Y	RADIO	PARAMETRO	AZIMUT
RECTA	14.760	0.000	565051.052	3102807.873			201.1301
RECTA	186.199	14.760	565050.790	3102793.115	a= 90°-27'25"		301.6379
RECTA	37.331	200.959	564864.653	3102797.905	a= 1°-56'07"		303.7883
RECTA	164.215	238.290	564827.388	3102800.125	a= 2°-00'30"		301.5566
RECTA	11.936	402.505	564663.222	3102804.140	a= 12°-42'07"		287.4432
RECTA	207.648	414.441	564651.517	3102801.801	a= 12°-32'05"		301.3707
CIRC.	12.938	622.089	564443.918	3102806.272	26.500		301.3707
		635.027	564431.557	3102809.635			332.4527



Fuente Cartográfica: Grafcan 2010

**Legenda**

- Delimitaciones
  - Limite del Ambito de Actuación
  - Deslindes de Costas
  - Dominio Público
  - Servidumbre de Protección
  - Servidumbre de Tránsito
  - Zona de Influencia
- Lineas Límite de Edificación
  - Tramo 1
  - Tramo 2
  - Tramo 3
  - Tramo 4
  - Tramo 5

Fuente del Estado de Alineaciones: Cabildo de Fuerteventura

PÁJARA MORRO JABLE

NAVEGADOR

**Plan para la Modernización, Mejora e Incremento de la Competitividad de Morro Jable, Pájara, Fuerteventura**

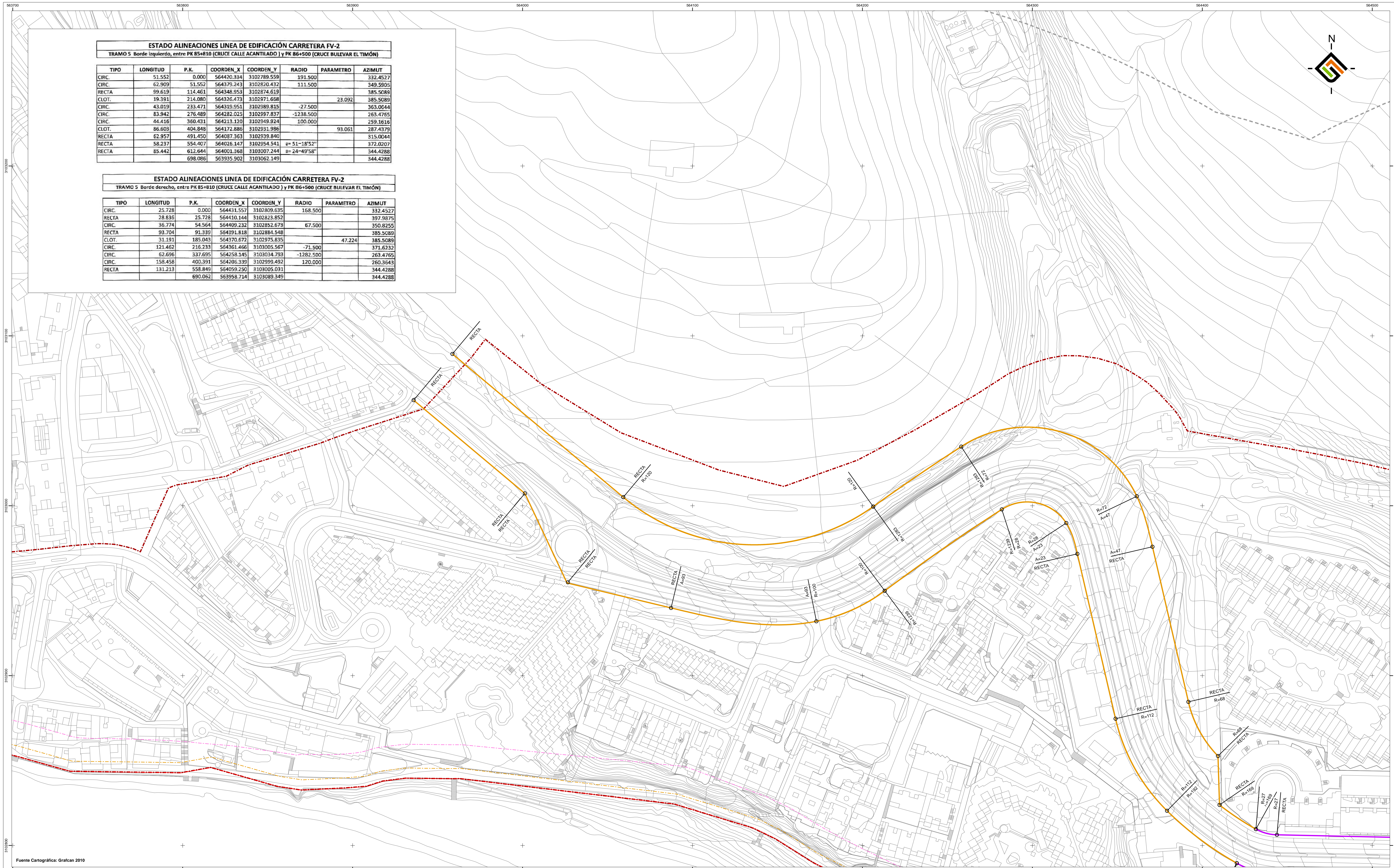
FECHA: MAYO 2015  
 ESCALA: 1:1.000  
 Nº PLANO: 10.8.1-T4

**O. 10.8.1 LÍNEA LÍMITE DE EDIFICACIÓN. TRAMO 4**

REDACTOR:  
 EQUIPO TÉCNICO GESPLAN S.A.

EXCMO. AYUNTAMIENTO DE PÁJARA

Gobierno de Canarias



**ESTADO ALINEACIONES LINEA DE EDIFICACION CARRETERA FV-2**  
**TRAMO 5 Borde izquierdo, entre PK 85+810 (CRUCE CALLE ACANTILLADO ) y PK 86+500 (CRUCE BULEVAR EL TIMÓN)**

TIPO	LONGITUD	P.K.	COORDEN_X	COORDEN_Y	RADIO	PARAMETRO	AZIMUT
CIRC.	51.552	0.000	564470.324	3102789.559	191.500		332.4527
CIRC.	62.909	51.552	564379.243	3102820.432	111.500		349.5905
RECTA	99.619	114.461	564348.953	3102874.619			385.5089
CLOT.	19.391	214.080	564376.473	3102971.658		23.092	385.5089
CIRC.	43.019	233.471	564319.951	3102989.815	-27.500		363.0644
CIRC.	83.942	276.489	564282.025	310297.837	-1238.500		263.4765
CIRC.	44.416	360.431	564213.120	3102949.924	100.000		259.1616
CLOT.	86.603	404.848	564172.886	3102931.986		93.061	287.4379
RECTA	62.957	491.450	564087.363	3102939.840			315.0044
RECTA	58.237	554.407	564026.147	3102954.541	$\theta = 51^{\circ}18'52''$		372.0207
RECTA	85.442	612.644	564001.368	3103007.244	$\theta = 24^{\circ}49'58''$		344.4288
		698.086	563935.902	3103062.149			344.4288

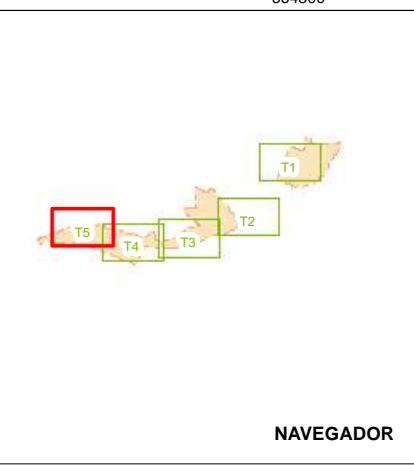
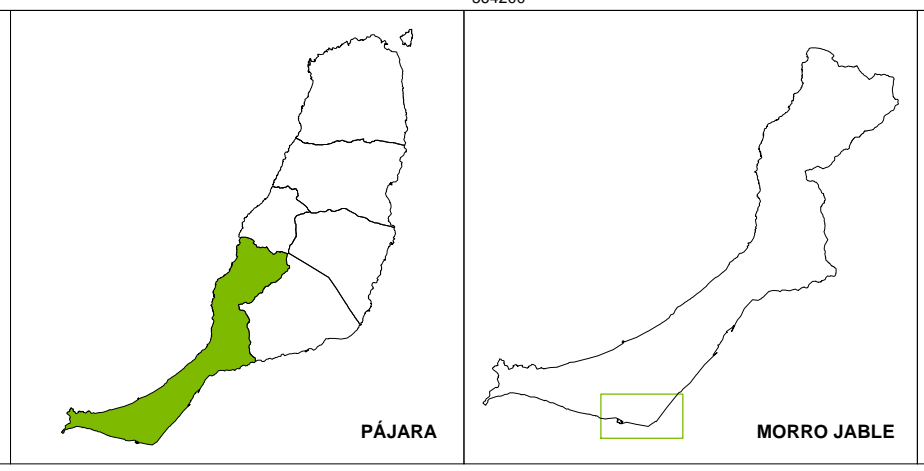
**ESTADO ALINEACIONES LINEA DE EDIFICACION CARRETERA FV-2**  
**TRAMO 5 Borde derecho, entre PK 85+810 (CRUCE CALLE ACANTILLADO ) y PK 86+500 (CRUCE BULEVAR EL TIMÓN)**

TIPO	LONGITUD	P.K.	COORDEN_X	COORDEN_Y	RADIO	PARAMETRO	AZIMUT
CIRC.	25.728	0.000	564431.557	3102809.635	168.500		332.4527
RECTA	28.836	25.728	564410.144	3102823.852			397.9875
CIRC.	36.774	54.564	564409.232	3102852.673	67.500		350.8255
RECTA	93.704	91.339	564291.818	3102884.548			385.5089
CLOT.	31.191	185.043	564370.672	3102975.635		47.224	385.5089
CIRC.	121.462	216.233	564361.466	3103005.567	-71.500		371.6232
CIRC.	62.696	337.695	564258.145	3103034.793	-1282.500		263.4765
CIRC.	158.458	400.391	564206.339	3102999.492	120.000		260.3643
RECTA	131.213	558.849	564059.290	3103005.031			344.4288
		690.062	563958.714	3103089.349			344.4288

**Legenda**

- Delimitaciones
  - Limite del Ambito de Actuación
  - Deslindes de Costas
  - Dominio Público
  - Servidumbre de Protección
  - Servidumbre de Tránsito
  - Zona de Influencia
- Linea Límite de Edificación
  - Tramo 1
  - Tramo 2
  - Tramo 3
  - Tramo 4
  - Tramo 5

Fuente del Estado de Alineaciones: Cabildo de Fuerteventura



Plan para la Modernización, Mejora e Incremento de la Competitividad de Morro Jable, Pájara, Fuerteventura

**O. 10.8.1 LÍNEA LÍMITE DE EDIFICACIÓN. TRAMO 5**

REDACTOR: EQUIPO TÉCNICO GESPLAN S.A.

FECHA: MAYO 2015

ESCALA: 1:1.000

Nº PLANO: 10.8.1-T5

EXCMO. AYUNTAMIENTO DE PÁJARA

Gobierno de Canarias