



Fuente Cartográfica: Grafcan 2010

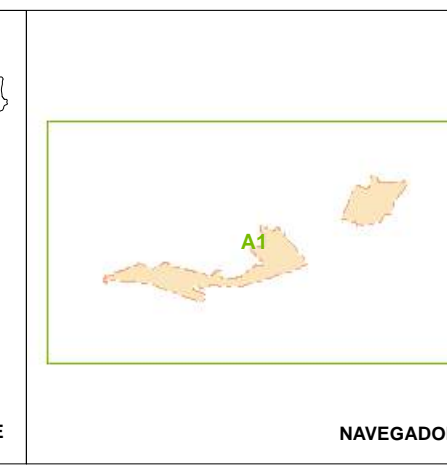
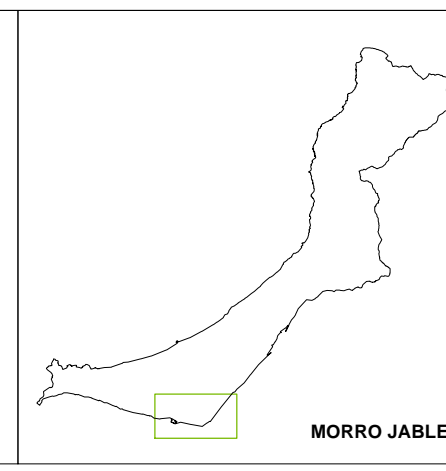
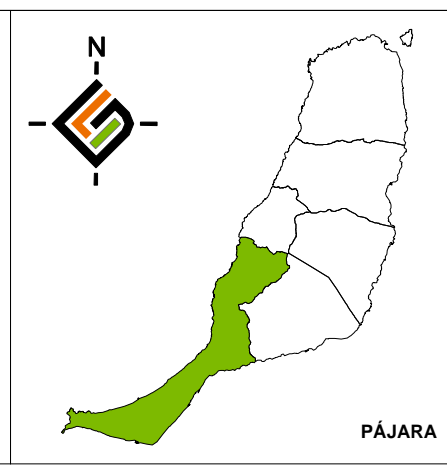
Programa de Actuaciones

Definiciones

- Limite del Ámbito de Actuación
- Deslindes de Costas
- Domínio Público
- Servidumbre de Protección
- Servidumbre de Tránsito
- Zona de Influencia

Programa de Actuación

- 1ª Fase
- 2ª Fase



Plan para la Modernización, Mejora e Incremento de la Competitividad de Morro Jable, Pájara, Fuerteventura

FECHA: MAYO 2015
 ESCALA: 1:5.000
 Nº PLANO: 10.7

O. 10.7 PROGRAMA DE ACTUACIÓN

REDACTOR:
 EQUIPO TÉCNICO GESPLAN S.A.

EXCMO. AYUNTAMIENTO DE PÁJARA

Gobierno de Canarias