

Fuente Cartográfica: Grafcan 2010

**Áreas Homogéneas**

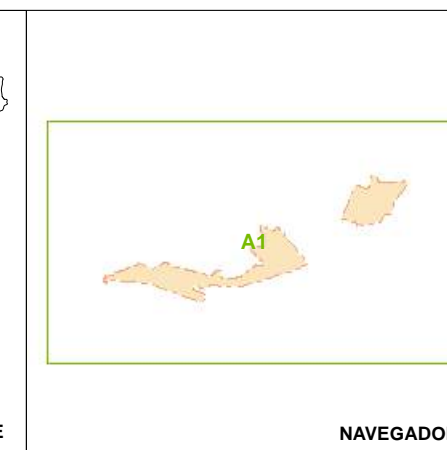
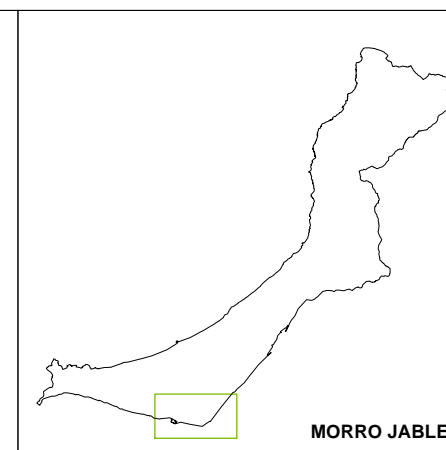
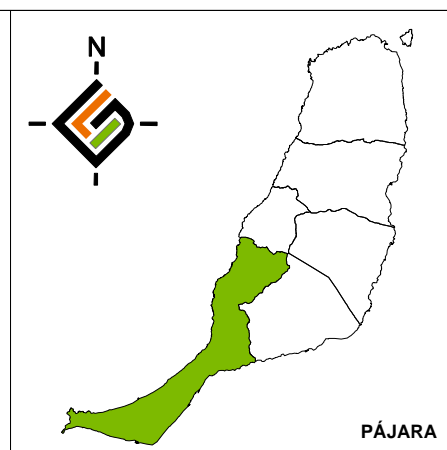
**Legenda**

**Delimitaciones**

- Límite del Ámbito de Actuación
- Deslindes de Costas
- Dominio Público
- Servidumbre de Protección
- Servidumbre de Tránsito
- Zona de Influencia

**Áreas Homogéneas**

- Área Homogénea Ciudad Turística (A.H.C.T.)
- Área Homogénea Comercial del Saladar (A.H.C.S.)
- Actuación de Renovación Urbana de Dotación 1 (A.R.U.D.1)



Plan para la Modernización, Mejora e Incremento de la Competitividad de Morro Jable, Pájara, Fuerteventura

FECHA: MAYO 2015  
ESCALA: 1:5.000  
Nº PLANO: 10.6

**O. 10.6 ÁREAS HOMOGÉNEAS Y ACTUACIONES DE DOTACIÓN**

REDACTOR:  
EQUIPO TÉCNICO GESPLAN S.A.

EXCMO. AYUNTAMIENTO DE PÁJARA  
Gobierno de Canarias