



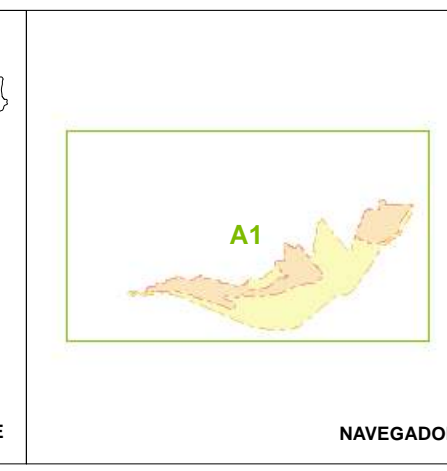
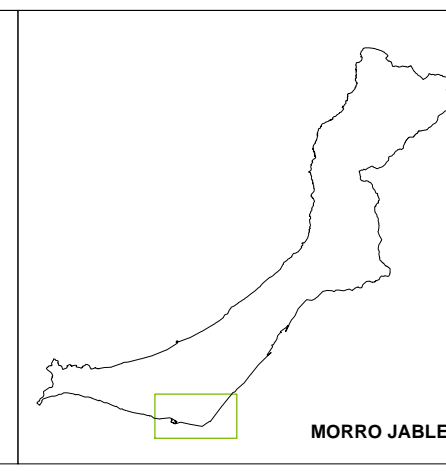
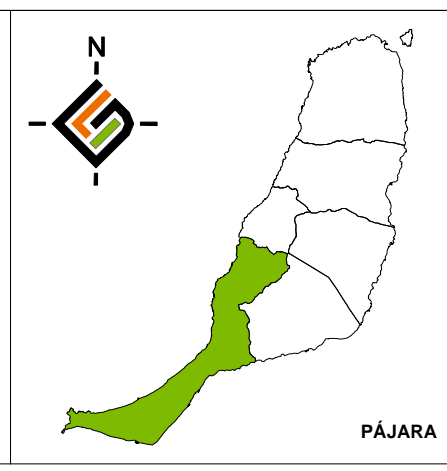
Fuente Cartográfica: Grafcan 2010

Leyenda

- Deslindes de Costas**
- Dominio Público
 - Servidumbre de Protección
 - Servidumbre de Tránsito
 - Zona de Influencia

Ámbitos

- Ámbitos de Actuación**
- Límite del Ámbito de Actuación



Plan para la Modernización, Mejora e Incremento de la Competitividad de Morro Jable, Pájara, Fuerteventura		FECHA: MAYO 2015
		ESCALA: 1:5.000
O. 10.1 ÁMBITO DE ACTUACIÓN		Nº PLANO: 10.1
REDACTOR: EQUIPO TÉCNICO GESPLAN S.A.		