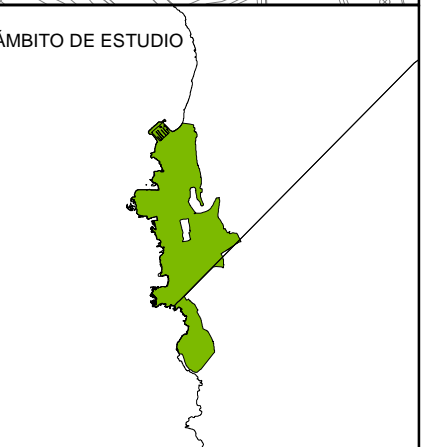
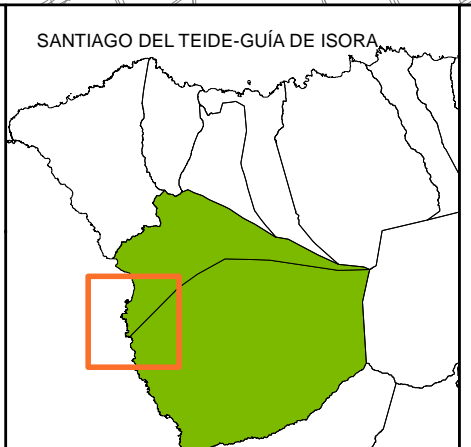
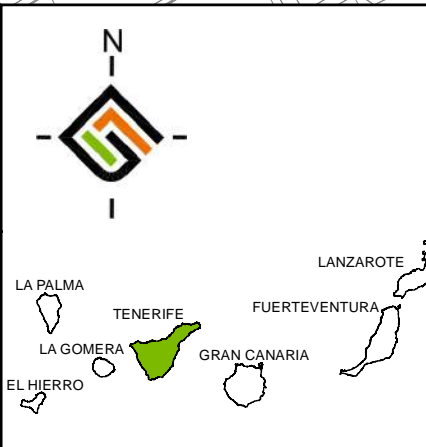


INTERVENCIONES PÚBLICAS

- SISTEMA DE MOVILIDAD
- SISTEMA COSTERO
- SISTEMA DE ESPACIOS LIBRES
- SISTEMA DE MIRADORES
- CÓDIGO DE INTERVENCIÓN

OTROS

- ÁMBITO DE ACTUACIÓN
- LÍMITE DEL TÉRMINO MUNICIPAL
- COSTAS**
- DESLINDE MARÍTIMO TERRESTRE
- RIBERA DEL MAR
- LÍMITE DE PROTECCIÓN




PLAN DE MODERNIZACIÓN, MEJORA E INCREMENTO DE LA COMPETITIVIDAD DE PUERTO SANTIAGO, SANTIAGO DEL TEIDE-GUÍA DE ISORA, TENERIFE

PLANO: ORDENACIÓN

INTERVENCIONES PÚBLICAS

REDACTOR:
EQUIPO TÉCNICO DE GESPLAN



FECHA: MAYO 2015
 ESCALA: 1:5.000
 DIN-A1 ORIGINAL
 MAPA / PLANO: **O-3.1**
 HOJA: **1/1**