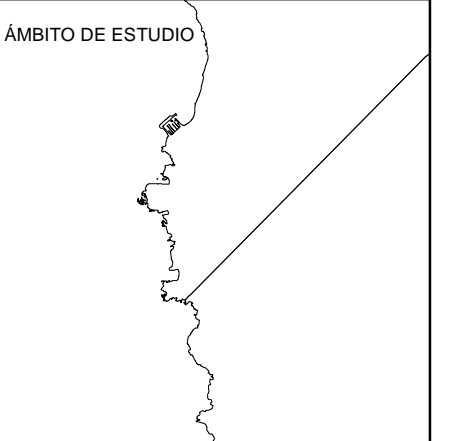
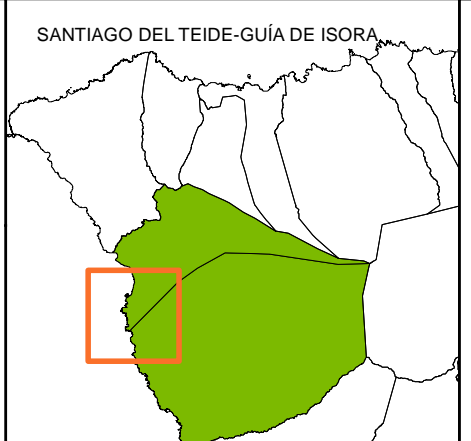
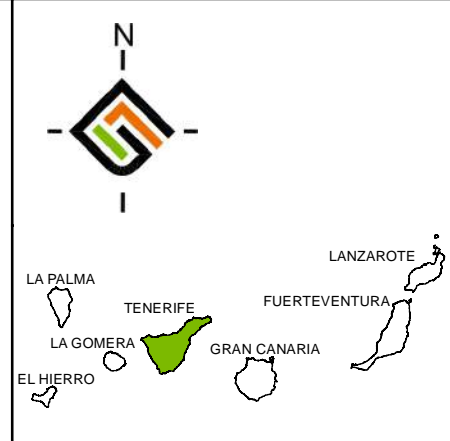


- ÁMBITO DE GESTIÓN**
- OTROS**
- LÍMITE DEL TÉRMINO MUNICIPAL**
- COSTAS**
- DESLINDE MARÍTIMO TERRESTRE**
- RIBERA DEL MAR**
- LÍMITE DE PROTECCIÓN**



<b>PLAN DE MODERNIZACIÓN, MEJORA E INCREMENTO DE LA COMPETITIVIDAD DE PUERTO SANTIAGO, SANTIAGO DEL TEIDE-GUÍA DE ISORA, TENERIFE</b>		FECHA: <b>MAYO 2015</b>
PLANO: <b>GESTIÓN</b>		ESCALA: <b>1:5.000</b>
<b>ÁMBITO DE GESTIÓN</b>		DIN-A1 ORIGINAL MAPA / PLANO: <b>G-1</b>
REDACTOR: <b>EQUIPO TÉCNICO DE GESPLAN</b>		HOJA: <b>1/1</b>