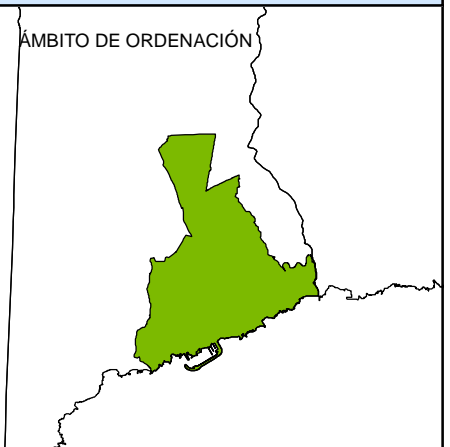
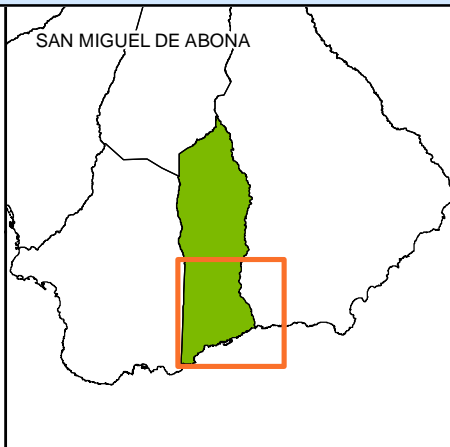
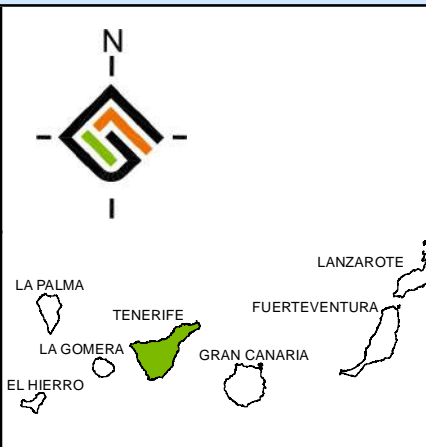


- USOS PMMIC**
- COMERCIAL
 - EQUIPAMIENTO
 - GOLF
 - INFRAESTRUCTURAS
 - APARCAMIENTO
- ESPACIO LIBRE**
- ESPACIO LIBRE PRIVADO
 - ESPACIO LIBRE PÚBLICO
 - ESPACIO LIBRE PROTECCIÓN
- ALOJAMIENTO**
- TURÍSTICO
 - TURÍSTICO HOTELERO
 - TURÍSTICO EXTRAHOTELERO
 - TURÍSTICO DEPORTIVO
 - RESIDENCIAL
 - RESIDENCIAL UNIFAMILIAR

- LÍMITES**
- ÁMBITO DE ACTUACIÓN
 - TÉRMINO MUNICIPAL
- COSTAS**
- LÍNEA DE DESLINDE
 - SERVIDUMBRE DE TRÁNSITO
 - ZONA DE INFLUENCIA
 - LÍNEA LÍMITE DE PROTECCIÓN



PLAN DE MODERNIZACIÓN, MEJORA E INCREMENTO DE LA COMPETITIVIDAD DE SAN MIGUEL DE ABONA, TENERIFE		FECHA: MAYO 2015
ORDENACIÓN		ESCALA: 1:5.000
ORDENACIÓN PORMENORIZADA DEL PMMIC		DIN-A1 ORIGINAL MAPA / PLANO: 0-4
REDACTOR: EQUIPO TÉCNICO DE GESPLAN		HOJA: 1/1