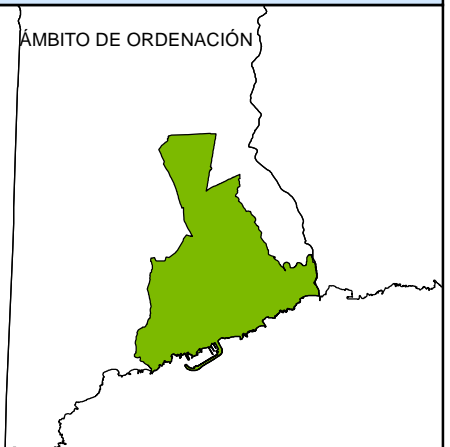
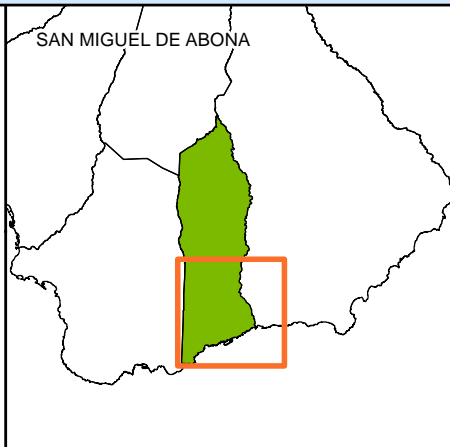
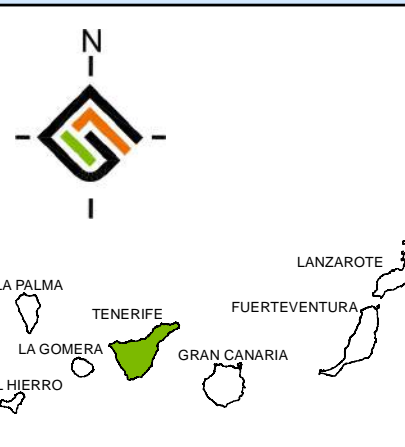


PARCELAS
 CÓDIGO DE PARCELAS

LÍMITES
 ÁMBITO DE ACTUACIÓN
 TÉRMINO MUNICIPAL
COSTAS
 LÍNEA DE DESLINDE
 LÍNEA LÍMITE DE PROTECCIÓN



PLAN DE MODERNIZACIÓN, MEJORA E INCREMENTO DE LA COMPETITIVIDAD DE SAN MIGUEL DE ABONA, TENERIFE
 FECHA: MAYO 2015

ESCALA: 1:5.000
 DIN-A1 ORIGINAL
 MAPA / PLANO: **0-3**
 HOJA: **1/1**

REDACTOR:
EQUIPO TÉCNICO DE GESPLAN

