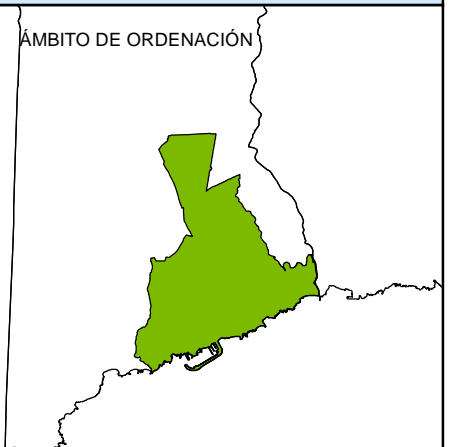
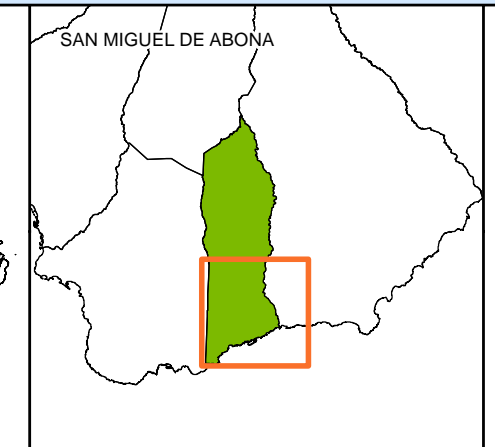
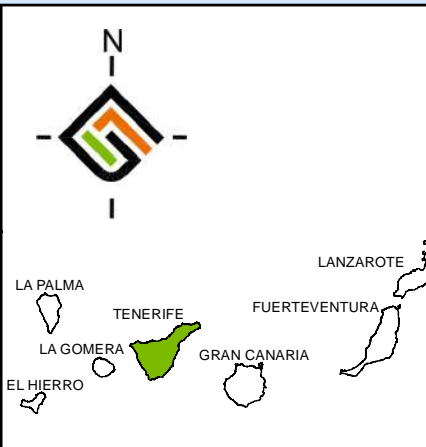


SISTEMA ACTIVIDAD
 ■ SISTEMA ACTIVIDAD
 □ CÓDIGO DE INTERVENCIÓN

LÍMITES
 - - - ÁMBITO DE ACTUACIÓN
 - - - TÉRMINO MUNICIPAL
COSTAS
 - - - LÍNEA DE DESLINDE
 - - - LÍNEA LÍMITE DE PROTECCIÓN



PLAN DE MODERNIZACIÓN, MEJORA E INCREMENTO DE LA COMPETITIVIDAD DE SAN MIGUEL DE ABONA, TENERIFE

PLANO: ORDENACIÓN
 INTERVENCIÓN ESPACIO PRIVADO. SISTEMA ACTIVIDAD

REDACTOR: EQUIPO TÉCNICO DE GESPLAN

FECHA: MAYO 2015
 ESCALA: 1:5.000
 DIN-A1 ORIGINAL
 MAPA / PLANO: 0-2.4
 HOJA: 1/1

