







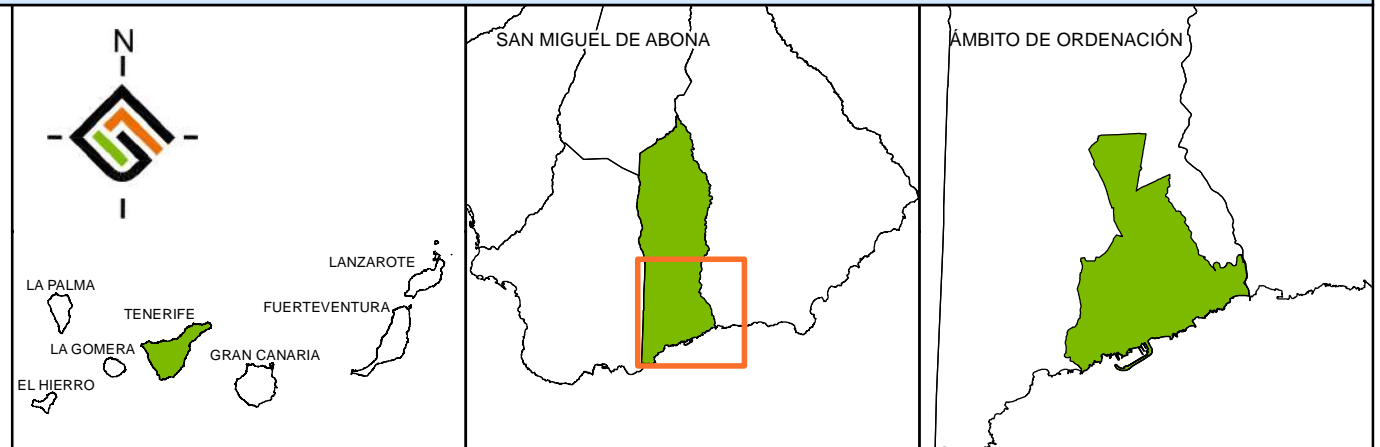


SISTEMA COSTERO

-  PLAYA
-  PASEO COSTERO
-  ZONA DE BAÑO
-  CÓDIGO DE INTERVENCIÓN

LÍMITES

-  ÁMBITO DE ACTUACIÓN
-  TÉRMINO MUNICIPAL
- COSTAS**
-  LÍNEA DE DESLINDE
-  LÍNEA LÍMITE DE PROTECCIÓN



PLAN DE MODERNIZACIÓN, MEJORA E INCREMENTO DE LA COMPETITIVIDAD DE SAN MIGUEL DE ABONA, TENERIFE

FECHA: MAYO 2015
 ESCALA: 1:5.000
 DIN-A1 ORIGINAL
 MAPA / PLANO: **0-2.1**
 HOJA: **1/1**

ORDENACIÓN
 INTERVENCIONES ESPACIO PÚBLICO. SISTEMA COSTERO

