



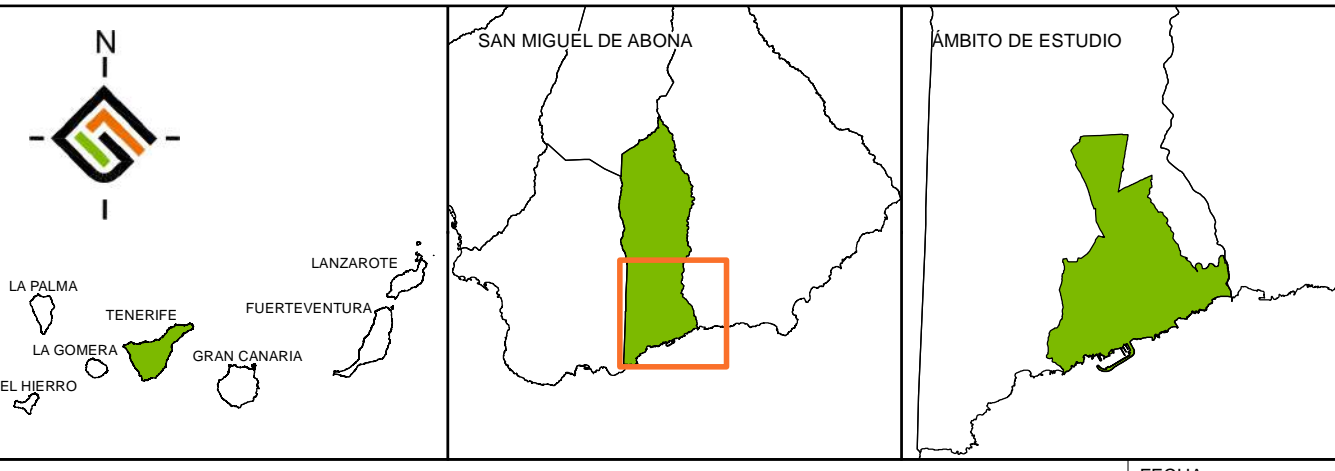


- LÍMITES**
-  ÁMBITO DE ACTUACIÓN
  -  TÉRMINO MUNICIPAL
- COSTAS**
-  LÍNEA DE DESLINDE
  -  LÍNEA LÍMITE DE PROTECCIÓN



**PLAN DE MODERNIZACIÓN, MEJORA E INCREMENTO DE LA COMPETITIVIDAD DE SAN MIGUEL DE ABONA, TENERIFE**

FECHA: MAYO 2015  
 ESCALA: 1:6.000  
 DIN-A1 ORIGINAL  
 MAPA / PLANO:

PLANO:  
 ORDENACIÓN  
 ÁMBITO DE ACTUACIÓN

HOJA: **0-0**  
**1/1**