



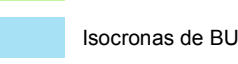
Fuente cartográfica
GRAFICAN, S.A. (Año 2009)



Delimitaciones


Transporte público


-  Parada de Taxi


 Parada de BUS


 Isocronas de Taxi



 Isocronas de BUS
-  Líneas 01, 04, 05, 40, 50 y 60


 Líneas 18 y 73


 Líneas 01, 50 y 73


 Líneas 01, 04, 05, 25, 29, 30, 32, 33, 36, 39, 40, 41, 45, 52, 66, 72, 73 y 90


 Líneas 18, 25, 29, 30, 32, 33, 36, 39, 41, 45, 52, 66, 72 y 90

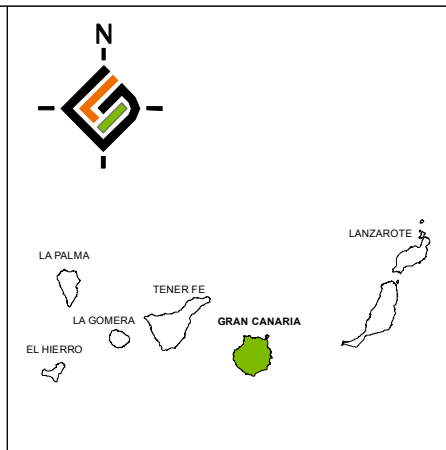
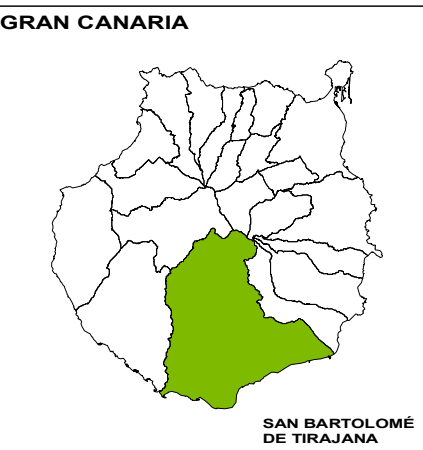
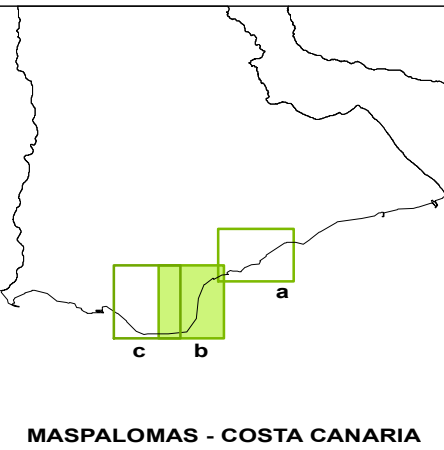
 Líneas 01, 04, 05, 18, 40 y 52
-  Líneas 04, 05, 25, 29, 30, 32, 33, 36, 41, 45, 52, 66, 72 y 90

 Líneas 01, 04, 05, 25, 29, 30, 32, 33, 36, 39, 40, 41, 45, 52, 66, 72 y 90

 Líneas 01, 04, 05, 25, 29, 30, 32, 33, 36, 39, 40, 41, 45, 52, 66, 72 y 90 (Vuelta)

 Líneas 01, 32, 50 y 73

 Líneas 04, 05, 25, 29, 30, 36, 41, 45, 52, 66, 72 y 90



Plan para la modernización, mejora e incremento de la competitividad de San Agustín, Playa del Inglés y Maspalomas

SAN BARTOLOMÉ DE TIRAJANA

FECHA: OCTUBRE 2012

ESCALA: 1:5.000

PLANO DE INFORMACIÓN DEL PMM:

SISTEMA VIARIO. TRANSPORTE PÚBLICO

Playa del Inglés

ANÁLISIS DE LOS USOS

Nº PLANO: **PMM-I-10b**

REDACTOR:

EQUIPO TÉCNICO
GESPLAN S.A.

