



ANTIGUAS SALINAS ESPACIO SUR  
- ESPACIO LIBRE TRATADO -  
- AMBENTADO EN BIEN ESTADO -



ANTIGUAS SALINAS ESPACIO NORTE  
- ESPACIO LIBRE TRATADO -  
- AMBENTADO EN BIEN ESTADO -



PARQUE URBANO PUNTA DE LIMA  
- AMBENTADO EN BIEN ESTADO -



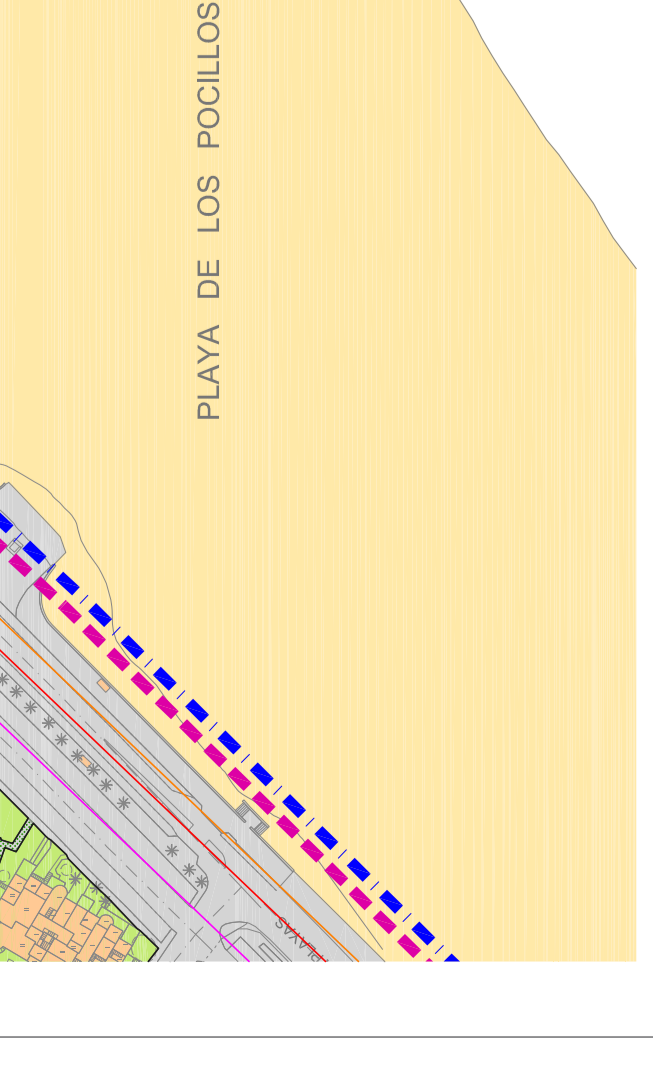

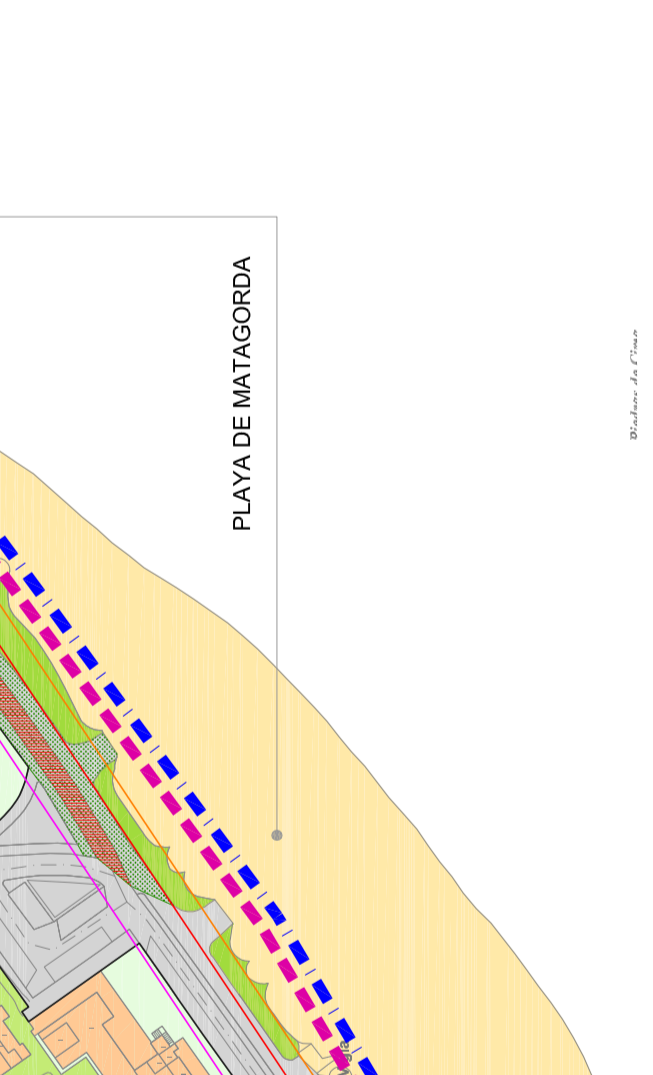
ANTIGUAS SALINAS ESPACIO NORTE  
- ESPACIO LIBRE TRATADO -  
- AMBENTADO EN BIEN ESTADO -



ANTIGUAS SALINAS ESPACIO SUR  
- ESPACIO LIBRE TRATADO -  
- AMBENTADO EN BIEN ESTADO -



ANTIGUAS SALINAS ESPACIO NORTE  
- ESPACIO LIBRE TRATADO -  
- AMBENTADO EN BIEN ESTADO -



FECHA: JUNIO 2011  
ESCALA: 1:1000  
PLAN: PI-24A.3  
ANÁLISIS DE LOS ESPACIOS LIBRES PÚBLICOS  
REACTOR: GESPAN  
CORPORATIVO DE GESTIÓN DEL PUERTO DE LIMA

Segundo Plan para la Modernización, Mejora e Incremento de la Competitividad de Puerto del Carmen

PLAN DE INFORMACIÓN  
ANÁLISIS DE LOS ESPACIOS LIBRES PÚBLICOS  
REACTOR: GESPAN  
CORPORATIVO DE GESTIÓN DEL PUERTO DE LIMA

TEL. LAMARQUE: 84453000

RELAZIONE CON:  
 ZONA VERDE EN ENTALDEMIENTO TURISTICO  
 PARCELA EN USO ESPECIFICO SUPERFICIE  
 VIA RECIBIDA PEATONAL  
 CARTEL IND  
 AREA SIN AMBENTAMENTO  
 AREA CON AMBENTAMENTO  
 SUPERFICIE  
 PLAYA

ESPACIOS LIBRES PÚBLICOS  
 ZONA SIN AMBENTAMENTO  
 AREA CON AMBENTAMENTO  
 SUPERFICIE  
 PLAYA

ELEMENTOS URBANÍSTICOS  
 TRAMA URBANA  
 TRAMA URBANA  
 EDIFICACION

DELIMITACIONES  
 AMBITO DE REFERENCIA TERRITORIAL (PUERTO DEL CARMEN)  
 AREA PLAN ESPECIAL DE REHABILITACION URBANA (P.E.R.U.) PARA LA MODERNIZACION MEDIANTE  
 AMBITO DE ESTUDIO Y ACTUACION (AMBITO DE ACTUACION (P.E.R.U.) (HECHITO A.F.M.1))

COSTAS  
 LIMITE DEFORMACION DE PROTECCION  
 LIMITE SERVIDUMBRE DE TRANSITO  
 DELINEADO DOMINIO PUBLICO TERRESTRE Y MARITIMO

RELAZIONE CON:  
 ZONA VERDE EN ENTALDEMIENTO TURISTICO  
 PARCELA EN USO ESPECIFICO SUPERFICIE  
 VIA RECIBIDA PEATONAL  
 CARTEL IND  
 AREA SIN AMBENTAMENTO  
 AREA CON AMBENTAMENTO  
 SUPERFICIE  
 PLAYA

ESPACIOS LIBRES PÚBLICOS  
 ZONA SIN AMBENTAMENTO  
 AREA CON AMBENTAMENTO  
 SUPERFICIE  
 PLAYA

ELEMENTOS URBANÍSTICOS  
 TRAMA URBANA  
 TRAMA URBANA  
 EDIFICACION

DELIMITACIONES  
 AMBITO DE REFERENCIA TERRITORIAL (PUERTO DEL CARMEN)  
 AREA PLAN ESPECIAL DE REHABILITACION URBANA (P.E.R.U.) PARA LA MODERNIZACION MEDIANTE  
 AMBITO DE ESTUDIO Y ACTUACION (AMBITO DE ACTUACION (P.E.R.U.) (HECHITO A.F.M.1))

COSTAS  
 LIMITE DEFORMACION DE PROTECCION  
 LIMITE SERVIDUMBRE DE TRANSITO  
 DELINEADO DOMINIO PUBLICO TERRESTRE Y MARITIMO

RELAZIONE CON:  
 ZONA VERDE EN ENTALDEMIENTO TURISTICO  
 PARCELA EN USO ESPECIFICO SUPERFICIE  
 VIA RECIBIDA PEATONAL  
 CARTEL IND  
 AREA SIN AMBENTAMENTO  
 AREA CON AMBENTAMENTO  
 SUPERFICIE  
 PLAYA

ESPACIOS LIBRES PÚBLICOS  
 ZONA SIN AMBENTAMENTO  
 AREA CON AMBENTAMENTO  
 SUPERFICIE  
 PLAYA

ELEMENTOS URBANÍSTICOS  
 TRAMA URBANA  
 TRAMA URBANA  
 EDIFICACION

DELIMITACIONES  
 AMBITO DE REFERENCIA TERRITORIAL (PUERTO DEL CARMEN)  
 AREA PLAN ESPECIAL DE REHABILITACION URBANA (P.E.R.U.) PARA LA MODERNIZACION MEDIANTE  
 AMBITO DE ESTUDIO Y ACTUACION (AMBITO DE ACTUACION (P.E.R.U.) (HECHITO A.F.M.1))

COSTAS  
 LIMITE DEFORMACION DE PROTECCION  
 LIMITE SERVIDUMBRE DE TRANSITO  
 DELINEADO DOMINIO PUBLICO TERRESTRE Y MARITIMO