


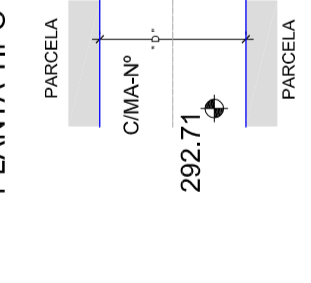
RED VIARIA

- RED VIARIA
- ALINEACIÓN
- TIRANAL VIARIA

SECCIÓN TIPO



PUNTA TIPO




DELIMITACIONES

- AMBITO DE REFERENCIA TERRITORIAL (PUERTO DEL CARMEN)
- AREA PLAN ESPECIAL DE REANIMACION URBANA (P.E.R.U.) - COMITÉ DE PUERTO DEL CARMEN (P.M.C.)
- AMBITO DE ESTUDIO Y ACTUACION (AMBITO DE ACTUACION P.E.R.U.) (RESERVA A P.M.A.)

COSTAS

- LMITE SERVIDUMBRE DE PROTECCION
- LMITE SERVIDUMBRE DE PASADIZO
- DESPLAZAMIENTO DE SERVIDUMBRE Y MOLDES

ESCALA



MAPA DE LOCALIZACION



ZONA DE ESTUDIO/  
 ORDENACIÓN III

PLAYA DE LOS POZILLOS

PLAYA DE MATAGORDA

PLAYA LIMA

AERODROMO MILITAR  
 DE LANCARQUES

OCÉANO PACÍFICO