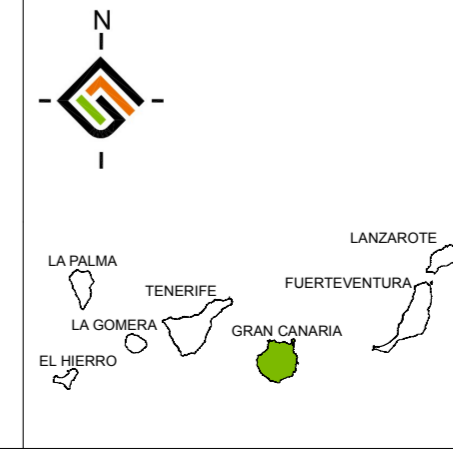
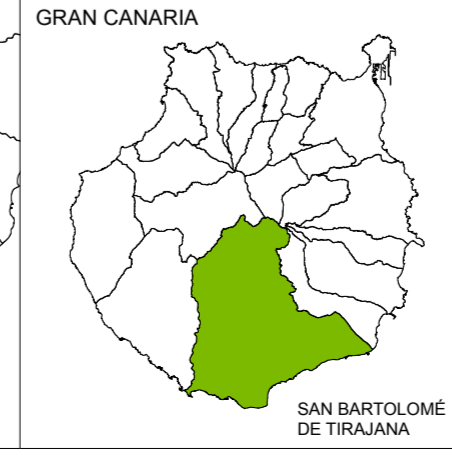
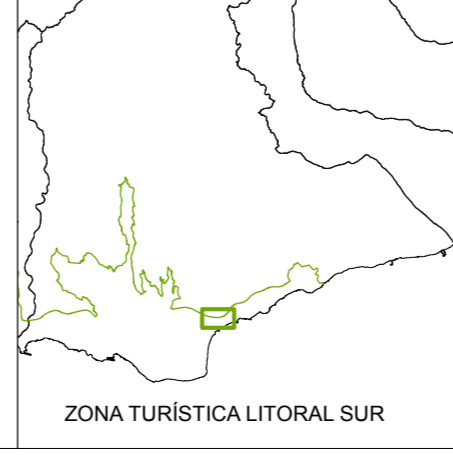


- Delimitaciones**
- - - Servidumbre de protección
 - - - Servidumbre de tránsito
 - - - Destinde Público Marítimo-Terrestre
 - - - Ribera del mar
 - - - Zona de Influencia
 - - - Límite SUSO TU
 - - - Ámbito de actuación
 - - - Ámbito de estudio
 - - - Ámbito de referencia territorial (ZTLS)
 - - - Dominio Público Hidráulico

- Afecciones Sectoriales**
- ● ● Arista Exterior de la Explanación
 - ■ ■ Zona de Dominio Público
 - ■ ■ Zona de Servidumbre
 - ■ ■ Línea de Edificación



Plan de modernización, mejora e incremento de la competitividad del ámbito de "El Veril" de San Bartolomé de Tirajana.

PLANO DE ORDENACIÓN PORMENORIZADA Nº PLANO

AFECCIONES SECTORIALES

FECHA: **NOVIEMBRE 2015**
ESCALA: **1:2.000**

REDACTOR:
EQUIPO TÉCNICO GESPLAN S.A.

gesplan

Ayuntamiento de San Bartolomé de Tirajana

Gobierno de Canarias

O-01-21