

Delimitaciones

- Servidumbre de protección
- Servidumbre de tránsito
- Deslinde Público Marítimo-Terrestre
- Ribera del mar
- Zona de Influencia
- Límite SUSO TU
- Ámbito de actuación
- Ámbito de estudio
- Ámbito de referencia territorial
- Dominio Público Hidráulico

Red Viaria

- Nueva Rotonda GC-500 (Acceso al Nuevo Equipamiento y a Playa del Inglés)
- Nueva sección Carretera GC-500
- Nueva sección Calle El Escorial

Red Peatonal

- Nuevo itinerario
- Pasarela a distinto
- Acceso al espacio

Red Ciclista

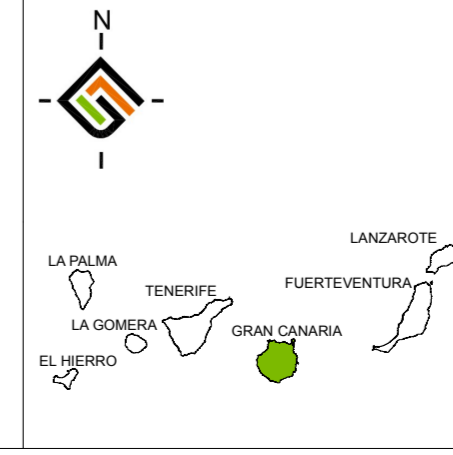
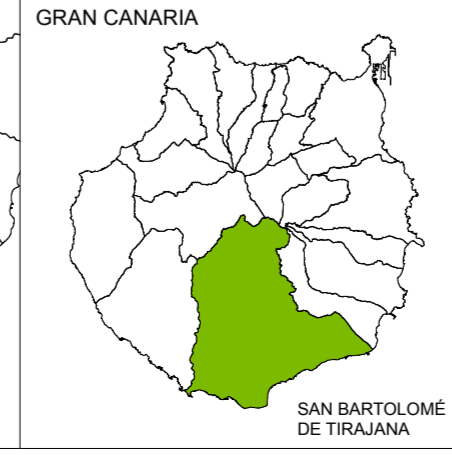
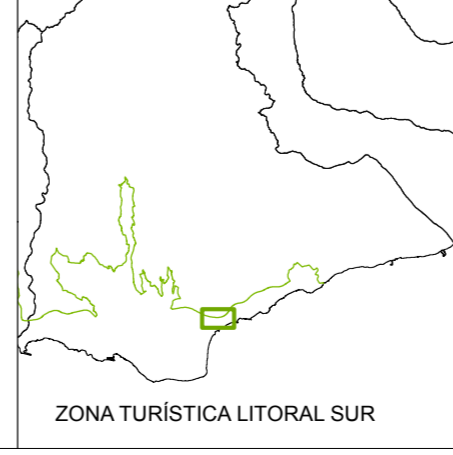
- Carril bici propuesto

Red de Transporte Público

- Parada de Guagua (B)
- Parada de Taxi (TX)

Red de Aparcamiento

- Aparcamiento previsto



Plan de modernización, mejora e incremento de la competitividad del ámbito de "El Veril" de San Bartolomé de Tirajana.

PLANO DE ORDENACIÓN PORMENORIZADA Nº PLANO: **O-01-20**

FECHA: **NOVIEMBRE 2015**
ESCALA: **1:2.000**

PROPUESTA DE MOVILIDAD Y ACCESIBILIDAD

REDACTOR:
EQUIPO TÉCNICO
GESPLAN S.A.

gesplan

Ayuntamiento de San Bartolomé de Tirajana

Gobierno de Canarias