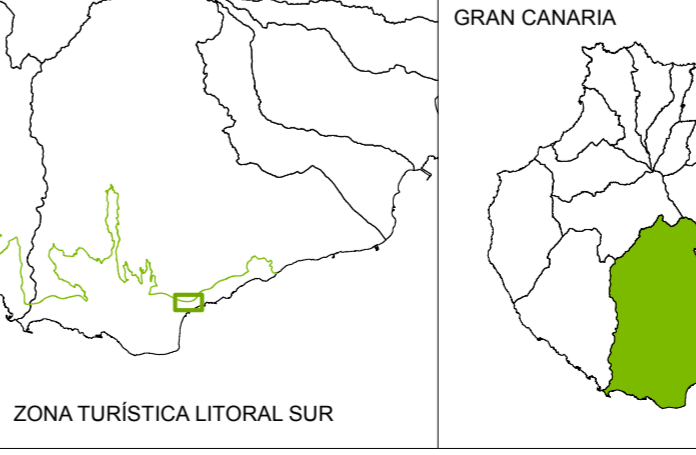






- Delimitaciones**
- - - Servidumbre de protección
 - - - Servidumbre de tránsito
 - - - Destino Público Marítimo-Terrestre
 - - - Ribera del mar
 - - - Zona de Influencia
 - - - Ámbito de actuación
 - - - Ámbito de estudio
 - - - Límite SUSO TU
 - - - Ámbito de referencia territorial (ZTLS)
 - - - Dominio Público Hidráulico

- Reservas**
- Dotación
 - Equipamiento estructurante Turístico
 - Espacio Libre
 - Diámetro 30 m.



FECHA: **NOVIEMBRE 2015**
 ESCALA: **1:2.000**
 PLANO DE ORDENACIÓN: **RESERVAS DE ESPACIO LIBRE, DOTACIONES Y EQUIPAMIENTOS**
 PORMENORIZADA: **Nº PLANO: O-01-10**

REDACTOR:
EQUIPO TÉCNICO GESPLAN S.A.

gesplan

Ayuntamiento de San Bartolomé de Tirajana

Gobierno de Canarias