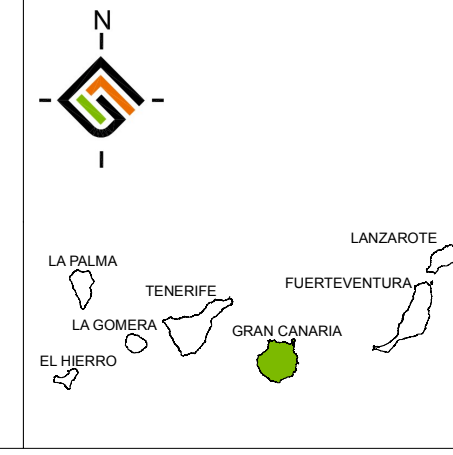
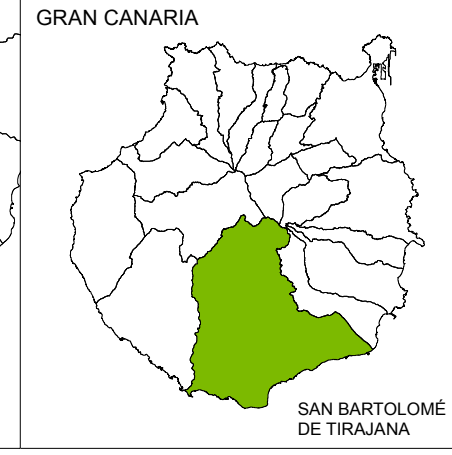
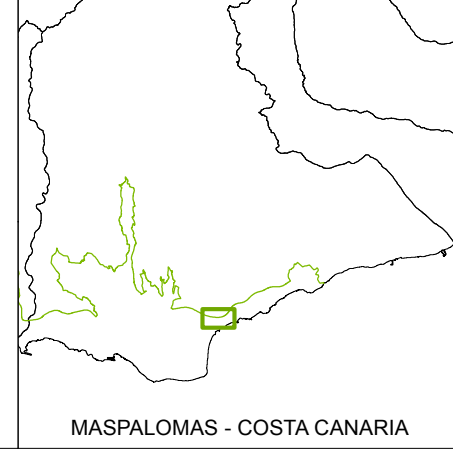


- Delimitaciones**
- - - Servidumbre de protección
 - - - Servidumbre de tránsito
 - - - Deslinde Público Marítimo-Terrestre
 - - - Ribera del mar
 - - - Zona de Influencia
 - - - Ámbito de actuación
 - - - Ámbito de estudio
 - - - Ámbito de referencia territorial (ZTLS)
 - - - Dominio Público Hidráulico

- Piezas Turísticas**
- Limite Nueva Pieza Turística (PTTN "El Veril")
 - Zona turística litoral sur
 - Delimitación Zonas Turísticas PTEOTI



Plan de modernización, mejora e incremento de la competitividad del ámbito de "El Veril" de San Bartolomé de Tirajana.		FECHA: MAYO 2015 ESCALA: 1:2.000
PLANO DE ORDENACIÓN	PORMENORIZADA: N° PLANO	O-01-05
DELIMITACIÓN DE PIEZA TURÍSTICA		
REDACTOR: EQUIPO TÉCNICO GESPLAN S.A.		