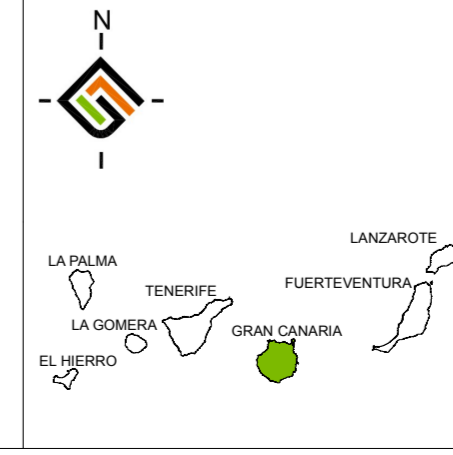
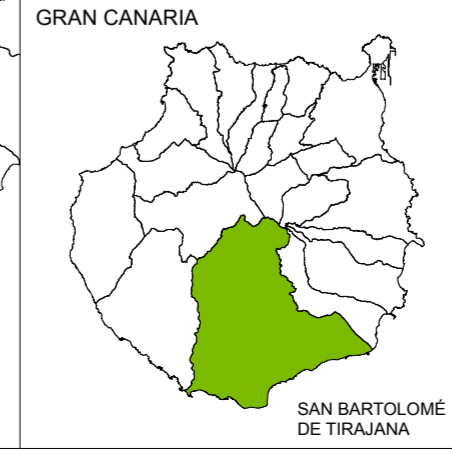
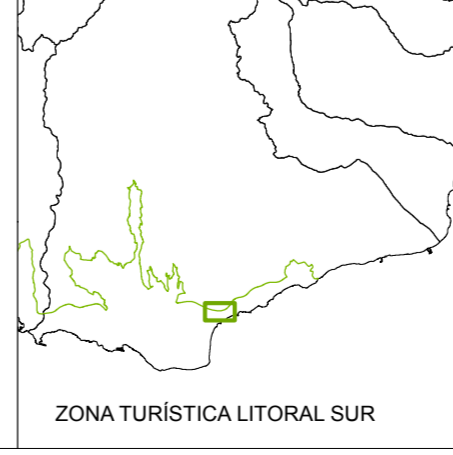


- Delimitaciones**
- - - Servidumbre de protección
  - - - Servidumbre de tránsito
  - - - Deslinde Público Marítimo-Terrestre
  - - - Ribera del mar
  - - - Zona de influencia
  - - - Ámbito de actuación
  - - - Ámbito de estudio
  - - - Ámbito de referencia territorial (ZTLS)
  - - - Dominio Público Hidráulico

- Sectorización**
- Limite del sector
  - Nuevo Suelo Urbanizable Sectorizado y Ordenado



**Plan de modernización, mejora e incremento de la competitividad del ámbito de "El Veril" de San Bartolomé de Tirajana.**

FECHA: NOVIEMBRE 2015  
ESCALA: 1:2.000

PLANO DE ORDENACIÓN PORMENORIZADA Nº PLANO: **O-01-04**

**SECTORIZACIÓN**

REDACTOR:  
EQUIPO TÉCNICO  
GESPLAN S.A.