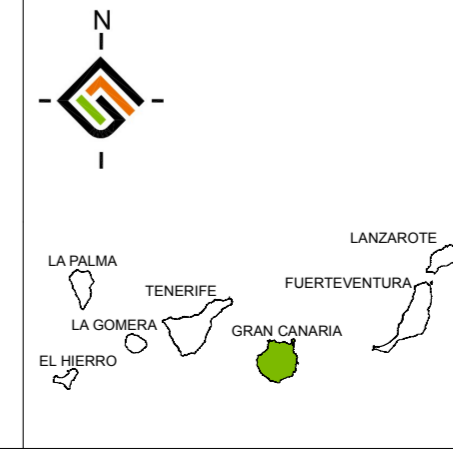
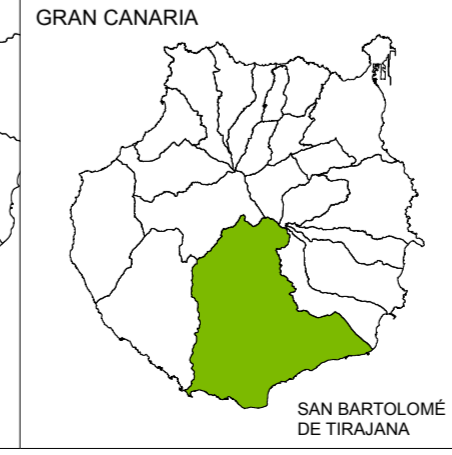
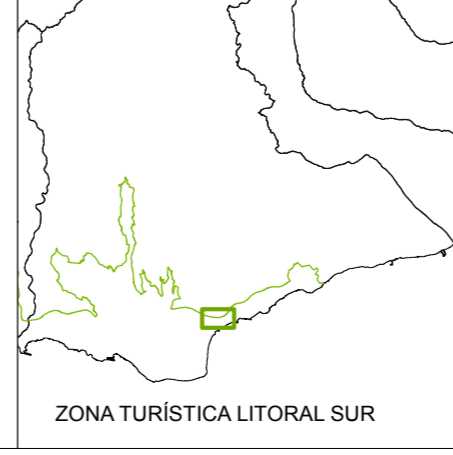


- Delimitaciones**
- - - Servidumbre de protección
 - - - Servidumbre de tránsito
 - - - Deslinde Público Marítimo-Terrestre
 - - - Ribera del mar
 - - - Zona de Influencia
 - - - Ámbito de actuación
 - - - Ámbito de estudio
 - - - Ámbito de referencia territorial
- Propiedad**
- Loro Parque S.A.

- Dominio Público Hidráulico (dentro del sector)
- Dominio Público Hidráulico (fuera de sector)



Plan de modernización, mejora e incremento de la competitividad del ámbito de "El Veril" de San Bartolomé de Tirajana.

FECHA: **NOVIEMBRE 2015**
ESCALA: **1:2.000**

PLANO DE ORDENACIÓN PORMENORIZADA Nº PLANO

ESTRUCTURA DE LA PROPIEDAD

O-01-03

REDACTOR:
EQUIPO TÉCNICO
GESPLAN S.A.