Firmado por: NOMBRE DE LEON MARRERO MARIA CRISTINA - NIF 43354517T
Motivo: Diligencia para hacer constar que el presente documento ha sido aprobado por Decreto 373/2015, de 7 de diciembre
Fecha y hora: 04.04.2016 15:19:01

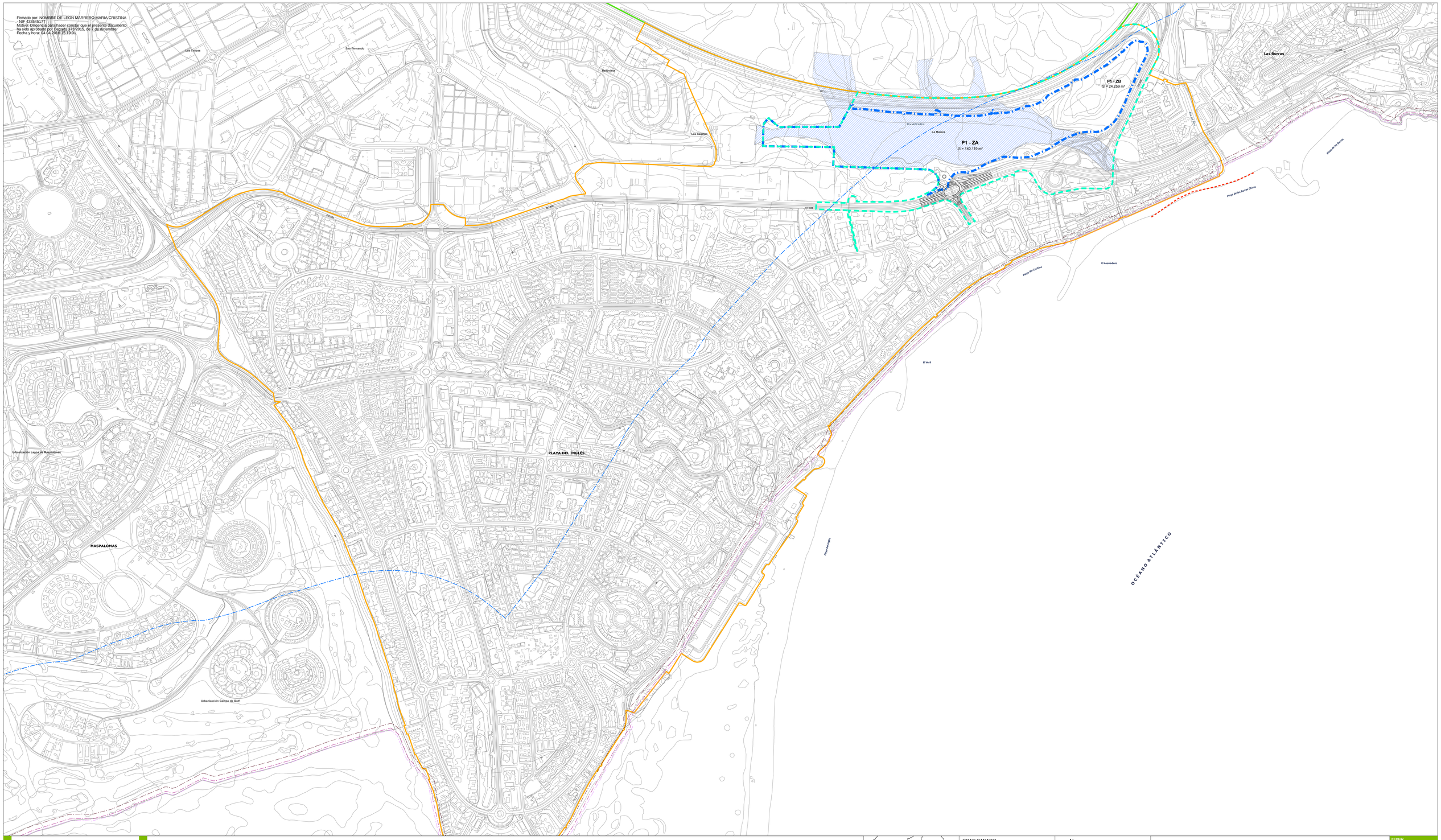

Delimitaciones

- Ámbito de actuación
- Ámbito de estudio
- Límite SUSO TU
- Ámbito de referencia territorial (ZTLS)
- Dominio Público Hidráulico

Ordenación del litoral

- Servidumbre de protección
- Servidumbre de tránsito
- Deslinde Público Marítimo-Terrestre
- Ribera del mar
- Zona de Influencia

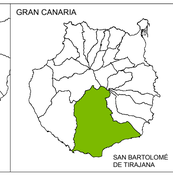

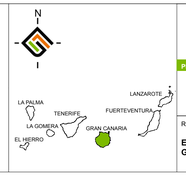

Plan de modernización, mejora e incremento de la competitividad del ámbito de "El Veril" de San Bartolomé de Tirajana.

FECHA: NOVIEMBRE 2015

ESCALA: 1:5.000

PLANO DE ORDENACIÓN — PORMENORIZADA

DESLINDE DEL DOMINIO PÚBLICO MARÍTIMO-TERRESTRE Y SERVIDUMBRES DE COSTAS

Nº PLANO: **O-ANEXO**

REDACTOR:

EQUIPO TÉCNICO GESPLAN S.A.

gesplan

Ayuntamiento de San Bartolomé de Tirajana

Gobierno de Canarias