

Fuente cartográfica
GRAFPLAN, S.A. (Año 2009)

*Las delimitaciones de las servidumbres de protección y tránsito se establecen en el Anexo 2 a la Ordenación.
Se deberá establecer la zona de influencia sobre el límite anterior de la cota del terreno las delimitaciones indicadas en el Anexo 2. Estudio de Impacto

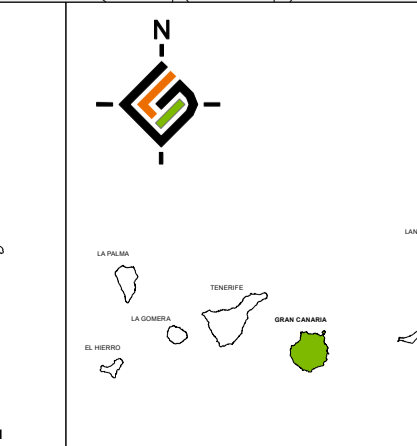
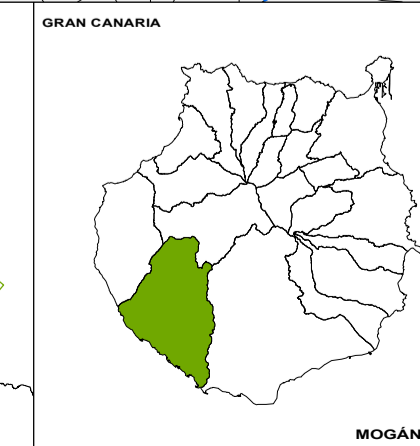
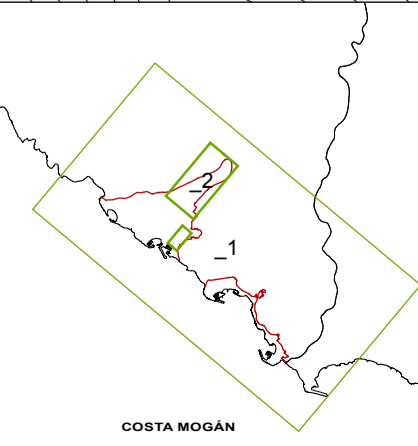
<p>Delimitaciones</p> <ul style="list-style-type: none"> Ámbito de actuación Dominio Público Marítimo Terrestre (DPMT) Servidumbre de acceso al mar. Peatonales Servidumbre de acceso al mar. Tráfico Rodado Límite del suelo de Valle de Puerto Rico Alineaciones Línea límite de edificación Separación uso-normativa Rasante (Cota) Zona de influencia (500m. a partir del DPMT) 	<p>Ordenación Pormenorizada</p> <ul style="list-style-type: none"> Cauce de barranco Zona de servidumbre de cauce público
--	--

<p>DIVISIÓN DEL SUELO Y GESTIÓN</p> <ul style="list-style-type: none"> Actuaciones de dotación (AD-nr)
--

<p>INFRAESTRUCTURAS</p> <p>TRANSPORTE Y COMUNICACIÓN</p> <ul style="list-style-type: none"> Vialidad estructurante Estación de servicio Aparcamiento 	<p>SERVICIOS BÁSICOS</p> <p>ABASTECIMIENTO</p> <ul style="list-style-type: none"> Infraestructura Hidráulica Captaciones Depósitos 	<p>SANEAMIENTO</p> <ul style="list-style-type: none"> E.B.A.R. E.D.A.R.
---	---	--

<p>USOS</p> <ul style="list-style-type: none"> Residencial Turístico Terciario Terciario-Recreativo Espacios libres Conservación ambiental Comunitario
--

<p>ETIQUETAS</p> <p>COMUNITARIO</p> <ul style="list-style-type: none"> CC-OB: Complejo Obacional Integrado ED: Educativo ES: Deportivo CU: Cultural SA: Sanitario AS: Asistencial SO: Social CT: Científico Tecnológico SP: Servicio Público RI: Religioso <p>INFRAESTRUCTURAS</p> <ul style="list-style-type: none"> SI-H: Infraestructura Hidráulica SI-S: Infraestructura de Saneamiento TC-V: Infraestructura Vial <p>TERCIARIO</p> <ul style="list-style-type: none"> CO: Comercial HO: Hostelería CO: Oficina SE: Servicios
--



Plan de modernización, mejora e incremento de la competitividad de Costa Mogán. MOGÁN

PLANOS DE ORDENACIÓN DEL PDM

ORDENACIÓN PORMENORIZADA Y ACTUACIONES DE DOTACIÓN

FECHA: MAYO 2015
ESCALA: 1:2.000
Nº PLANO: O-07_2

REDACTOR: EQUIPO TÉCNICO GESPLAN S.A.