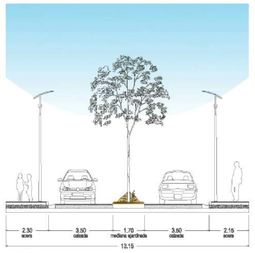

TIPO A

SECCIÓN TIPO A

CALLES

- Avenida Jandía (tramo A)

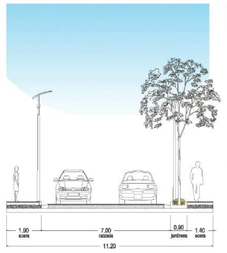

TIPO B

SECCIÓN TIPO B

CALLES

- Avenida Jandía (tramo B)
- Calle Mascona

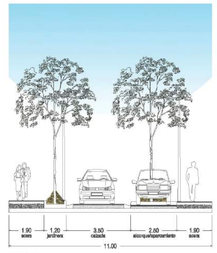

TIPO C

SECCIÓN TIPO C

CALLES

- Calle del Agua
- Calle El Sol

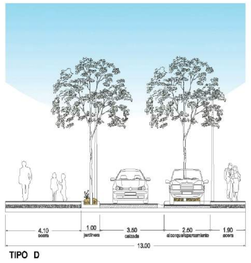

TIPO D

SECCIÓN TIPO D

CALLES

- Calle Benteyjui

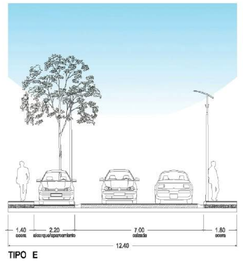

TIPO E

SECCIÓN TIPO E

CALLES

- Calle Blocho
- Calle Las Arenas

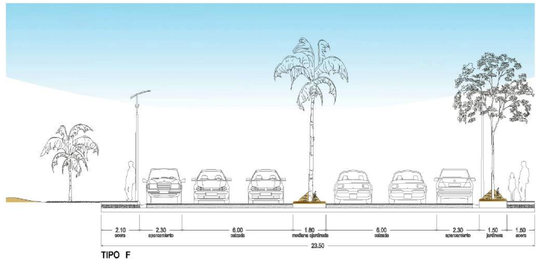

TIPO F

SECCIÓN TIPO F

CALLES

- Calle Melindraga



TIPO G

SECCIÓN TIPO G

CALLES

- Calle Las Afortunadas

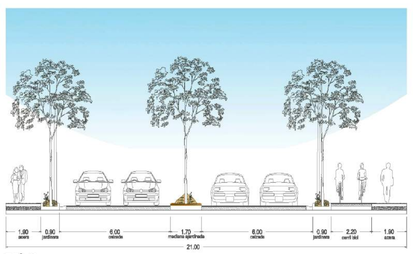

TIPO H

SECCIÓN TIPO H

CALLES

- Avenida El Salador

TIPO I

SECCIÓN TIPO I

CALLES

- Calle Miramar
- Calle Doramas
- Calle Peatonal Pez
- Calle perpendicular a calle El Sol y Tomás Grau Gumea
- Calle Colibrí
- Calle Flamenco
- Calle Guacamayo
- Calle perpendicular a calle El Timón
- Calle Las Gaviotas

TIPO J

SECCIÓN TIPO J

CALLES

- Calle Estrella de Mar
- Pasaje de Playas

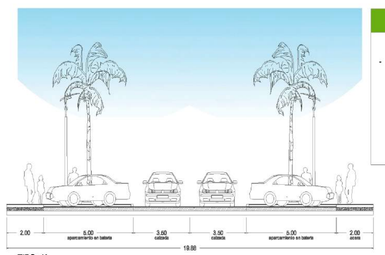

TIPO K

SECCIÓN TIPO K

CALLES

- Pasaje de Playas (acceso)

Leyenda

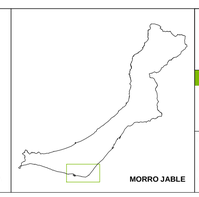

Plan para la Modernización, Mejora e Incremento de la Competitividad de Morro Jable, Pájara, Fuerteventura

FECHA: ABRIL 2015

ESCALA: SIN ESCALA

Nº PLANO: **10.4**

O. 10.4 SECCIONES DEL SISTEMA VIARIO

REDACTOR:

EQUIPO TÉCNICO GESPLAN S.A.

gesplan

EXCMO. AYUNTAMIENTO DE PÁJARA

Gobierno de Canarias